






Masses d'eau superficielle risquant de ne pas atteindre le bon état en 2015

-  Risque faible
-  Risque fort
-  Niveau de risque à préciser
-  Limite des territoires SDAGE-DCE
-  Cours d'eau



Echelle 1/500 000 e - ©IGN BD Cartho ©IGN BD Carthage

